

Soum de Leiz (1518 m) 23 janvier 2024

Le temps est encore gris mais il est prévu que cela se lève. Nous voici au « parking du col d'Andorre ».



Le GR 101 démarre au niveau du parking. Zone réservée Eaux et Forêts. Altitude 1068 m.



La randonnée débute sur une large piste qui monte doucement.



Nous dominons la vallée du Bergons, qui conduit au col de Spandelles.



Nous traversons une zone boisée. Le chemin disparaît sous les feuilles.



Puis nous quittons la piste pour une sente qui monte franchement.



Nous sommes encore à l'ombre d'un nuage, mais le grand ciel bleu est au rendez-vous.



On va pouvoir se dévêtir un peu.



Le chemin rejoint un bouquet d'arbres.



Les murailles du pic de Leiz apparaissent.



Le chemin devient moins pentu.



Une petite pause s'impose.



La cabane d'Andorre est au bout de ce vallon.



Mais nous allons faire un détour car c'est un peu raide.



La crête à droite de l'Escalat du Prat du Rey continue jusqu'au Pibeste.



Et de l'autre côté, Gabizos et Bazès constituent de bons points de repère.



Nous allons bientôt quitter le GR 101...



... pour gagner la base des murailles du Soum de Leiz.




Nous progressons alors sur des pelouses en direction du col d'Andorre.



Le groupe A décide de tenter la directissime. Le groupe B monte doucement vers la muraille.



Au pied de la muraille, un cairn discret montre le chemin, qui est évident.



Quelques mètres plus loin, l'ascension se poursuit dans un petit vallon.



De l'éperon devant nous, la vue doit être somptueuse.



Victoire ! Et la vue est somptueuse !




Et toute l'équipe est au sommet !




Pour la descente, il faut « mettre un peu les mains mais rien de bien méchant » (Mariano).



Un autre sommet tout proche tente les amateurs.



Qui finiront par nous rejoindre par le petit couloir par lequel est monté le groupe A.



Nous avons trouvé le coin idéal pour le pique nique !



Au soleil, petit rosé, fromage, gâteau, chocolat, petite liqueur... Que du bonheur.



Il va bien falloir redescendre...



Nous sommes passés par la brèche dans la falaise bien visible d'ici.



Retour paisible.



Passage du bosquet...



Longue descente vers la piste.



Que nous rejoignons bientôt.



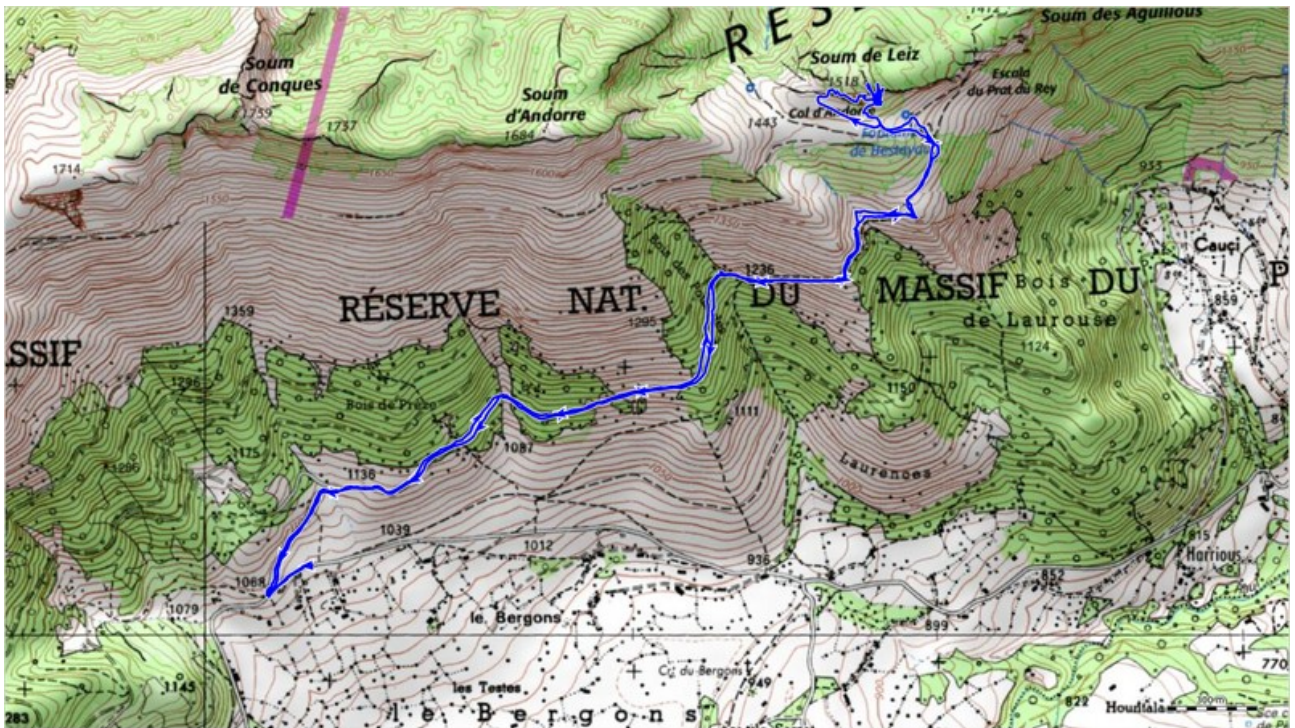
Il n'y a plus qu'à laisser aller.



Jusqu'aux voitures.



Soum de Leiz (1518 m) 23 janvier 2024



Distance 8,7 km, dénivelé 458 mètres en 5 h 15. Une journée extraordinaire, que ce 23 janvier.