


## Cabane de Couscouilha (1370 m) 23 mars 2026

Départ du croisement des pistes, altitude 924 m.



Nous attaquons sur une piste forestière bien pentue.



Nous finissons par déboucher au sortir du bois. Un peu de soleil ne fera pas de mal.



Pause effeuillage, bavardages, nourrissage... Entre gens du même âge.



Après, ayant suivi la piste sur quelques mètres, nous attaquons la vraie montée.




Un coup de collier énergétique pour rejoindre la « piste des abreuvoirs ».



Puis, c'est une piste tracée pour construire trois abreuvoirs (d'où son nom), bien raide.



La colonne s'étire...



On approche enfin d'un replat...



Ouf ! Petit replat, piste carrossable (?) et sentier se séparent ici.



J'emprunte la piste sur quelques mètres pour repérer le chemin du retour.



Le temps que tout le monde rejoigne...



Nous empruntons ensuite le sentier, qui donne l'impression de monter moins raide.



Mais ça monte quand même...



Au-dessus de nous, la cheminée signale la vieille cabane...



La voici, dans son jus...



Cabane en pierres sèches, qui s'abîme, ce qui est dommage.



Photo souvenir devant la cabane.



Vue de l'intérieur. Fort potentiel et bons courants d'air...



Encore quelques mètres entre les jonquilles pour arriver à la cabane, la vraie...



La voici ! 1370 m.



Il fait froid et venteux. Un petit feu donne une ambiance cosy aux murs de béton.



Après le repas, bien emmitouflés, c'est la descente.



Nous coupons un lacet de la piste.



La vielle cabane est visible... Repérer la cheminée grise.



Si, si, c'est là !



Descente sur la belle piste qui a servi à l'accès des engins mécanisés.



Cette piste présente toutefois quelques pentes bien marquées.



Au travers des sapins, le Moule de Jaüt !



Et le Sésérite !



La descente se poursuit sur la piste qui ne figure pas sur la carte.



Nous rejoignons une piste plus ancienne, bien dégagée.



Le plateau de Castet est visible.



Et en contrebas la piste du Males Ores.



La crête de Jaüt est visible, et encore bien enneigée.



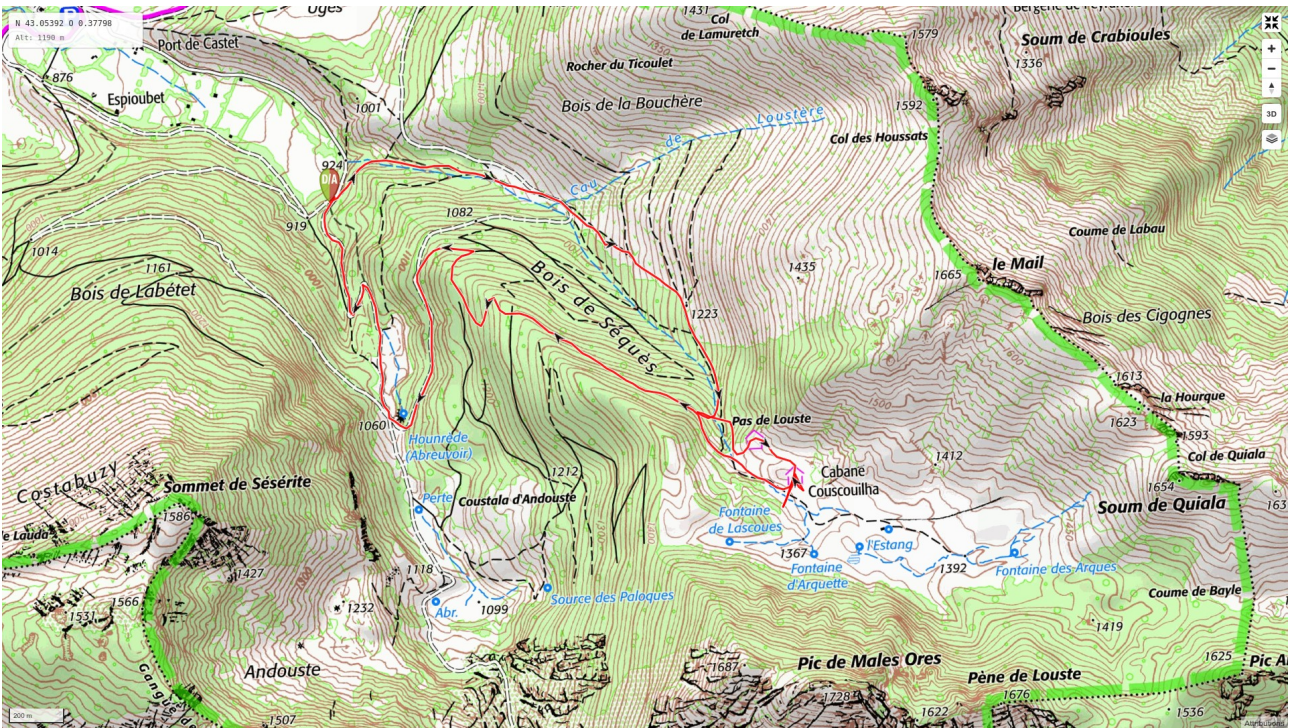
Domage qu'il n'y ait pas un peu plus de soleil...



Et nous arrivons enfin à la voiture, après une jolie boucle.



# Cabane de Couscouilha (1370 m) 23 mars 2026



Distance 8,4 km, dénivelé de 444 m en 4 h 57. Piste à refaire... en VTAE !